

**Commune de**

**PUISEUX  
LE HAUBERGER**

**PLAN LOCAL  
D'URBANISME**

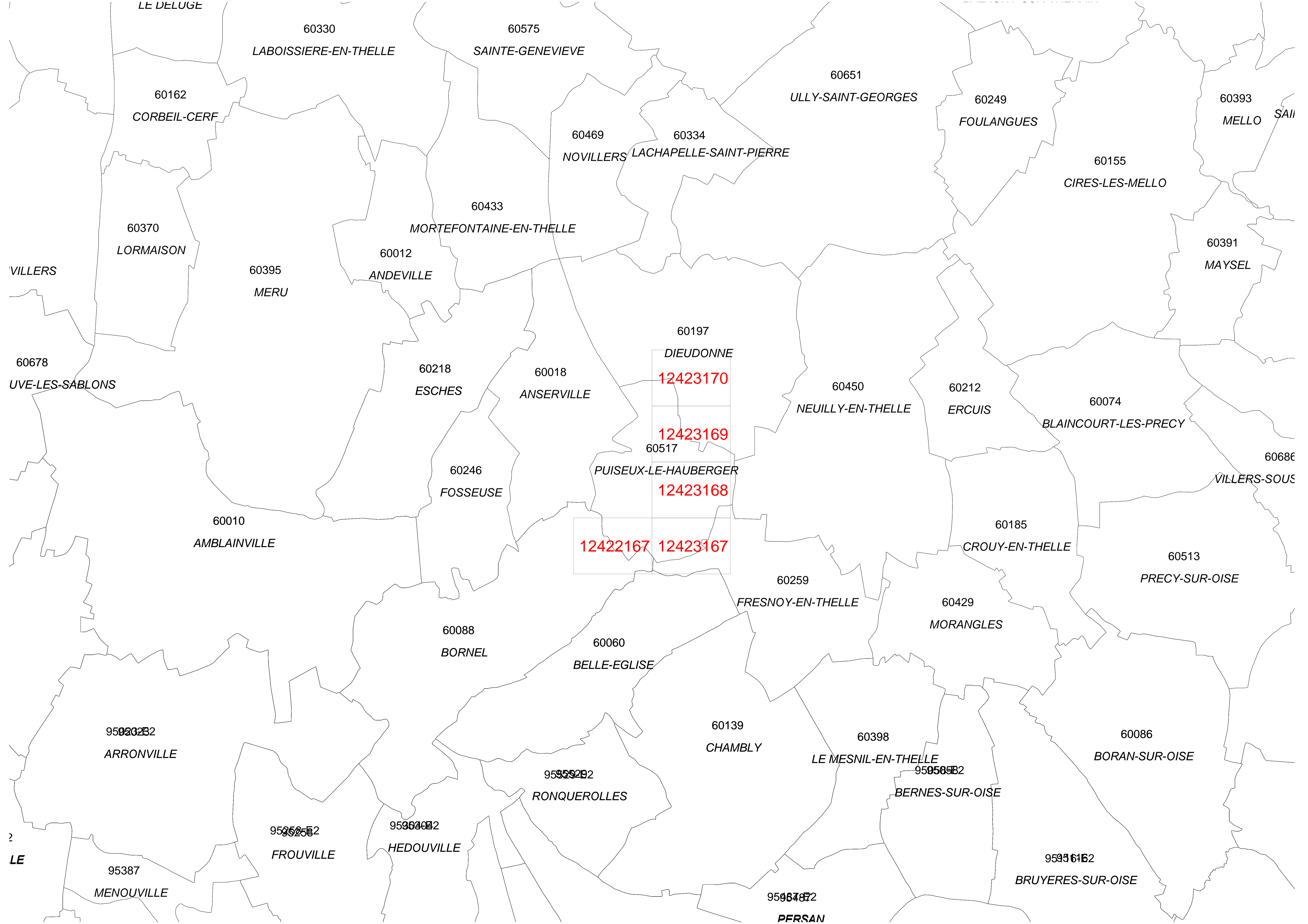
**APPROBATION**

Vu pour être annexé à la  
délibération en date du :

**18 MARS 2016**

**7b**

**RESEAUX DE DISTRIBUTION  
D'ELECTRICITE**



LE DELUGE  
60330  
LABOISSIERE-EN-THELLE  
60162  
CORBEIL-CERF

60575  
SAINTE-GENEVIEVE  
60469  
NOVILLERS  
60334  
LACHAPELLE-SAINT-PIERRE

60651  
ULLY-SAINT-GEORGES  
60249  
FOULANGUES

60393  
MELLO  
60155  
CIRES-LES-MELLO  
60391  
MAYSEL

VILLERS  
60370  
LORMAISON  
60395  
MERU

60433  
MORTEFONTAINE-EN-THELLE  
60012  
ANDEVILLE  
60218  
ESCHES  
60018  
ANSERVILLE

60197  
DIEUDONNE  
12423170  
12423169  
60517  
PUISEUX-LE-HAUBERGER  
12423168

60450  
NEUILLY-EN-THELLE  
60212  
ERCUIS  
60074  
BLAINCOURT-LES-PRECY  
60686  
VILLERS-SOUS

60678  
UVE-LES-SABLONS  
60010  
AMBLAINVILLE

60246  
FOSSEUSE  
12422167  
12423167

60259  
FRESNOY-EN-THELLE  
60185  
CROUY-EN-THELLE  
60429  
MORANGLES

60513  
PRECY-SUR-OISE  
60086  
BORAN-SUR-OISE

95032  
ARRONVILLE

60088  
BORNEL  
60060  
BELLE-EGLISE  
95022  
RONQUEROLLES

60139  
CHAMBLY  
60398  
LE MESNIL-EN-THELLE  
95052  
BERNES-SUR-OISE

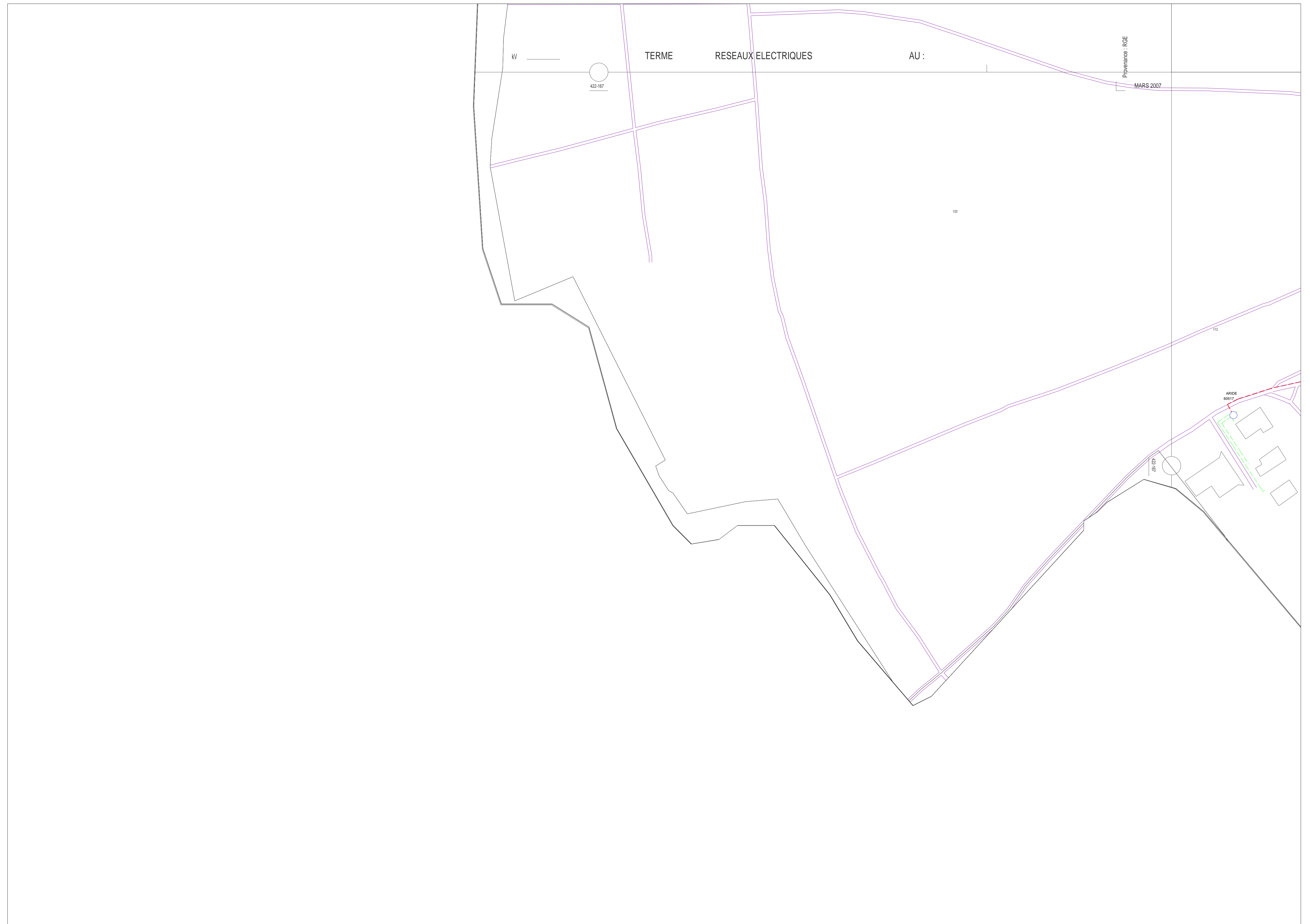
95052  
FROUVILLE  
95042  
HEDOUVILLE  
95052  
FROUVILLE

2  
LE  
95387  
MENOUVILLE

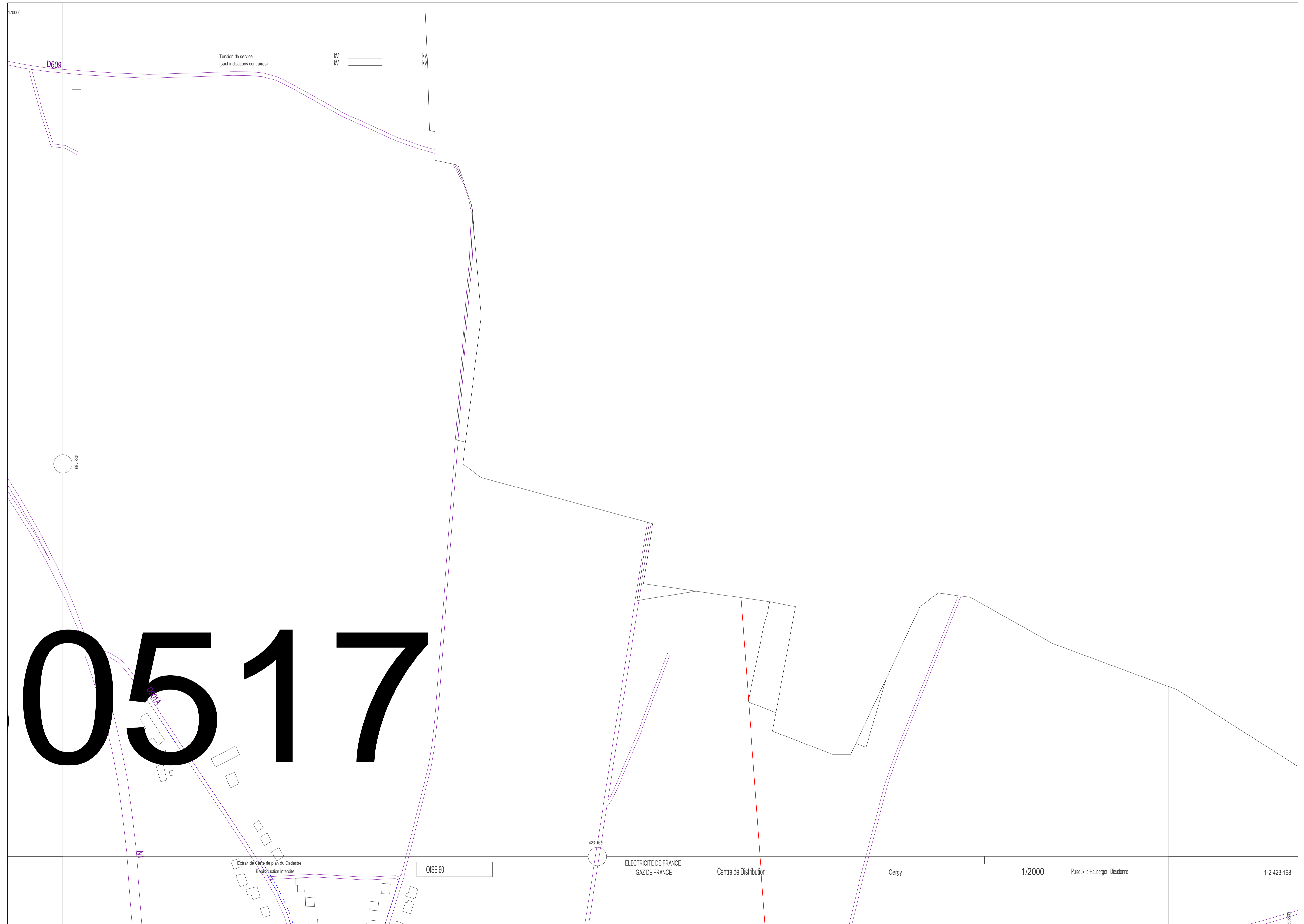
95052  
FROUVILLE  
95042  
HEDOUVILLE

95067  
PERSAN

95052  
FROUVILLE  
95042  
HEDOUVILLE  
95052  
FROUVILLE  
95067  
PERSAN  
95052  
FROUVILLE  
95042  
HEDOUVILLE

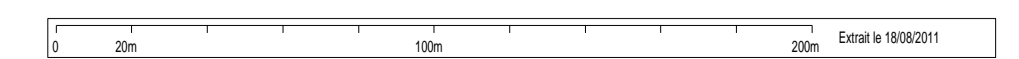


BT	—	Aérien
	- - -	Torsadé
	—	Sous-Terrain
BT ABAN	—	Aérien
	- - -	Torsadé
	—	Sous-Terrain
BT BRCHT	—	Aérien
HTA	—	Aérien
	- - -	Torsadé
	—	Sous-Terrain
HTA ABAN	—	Aérien
	- - -	Torsadé
	—	Sous-Terrain
Armoire HTA	◊ ◊	Pôleau remontrée Aéro
Jonction Extrémite	•	Jonction Etollement
<b>Infos Compl.</b>		<b>Postes HTA</b>
Con. Aér.	↓	Client HTA
Chgt. Sec.	↓	Prod. Client HTA
Jonction Chgt. Sec.	↓	Prod. DP Client HTA
<b>Postes HTA/BT</b>		Producteur
Distribution Publique DP	○	Répartion
Client HTA	□	Prod. HTA/HTA
		Source

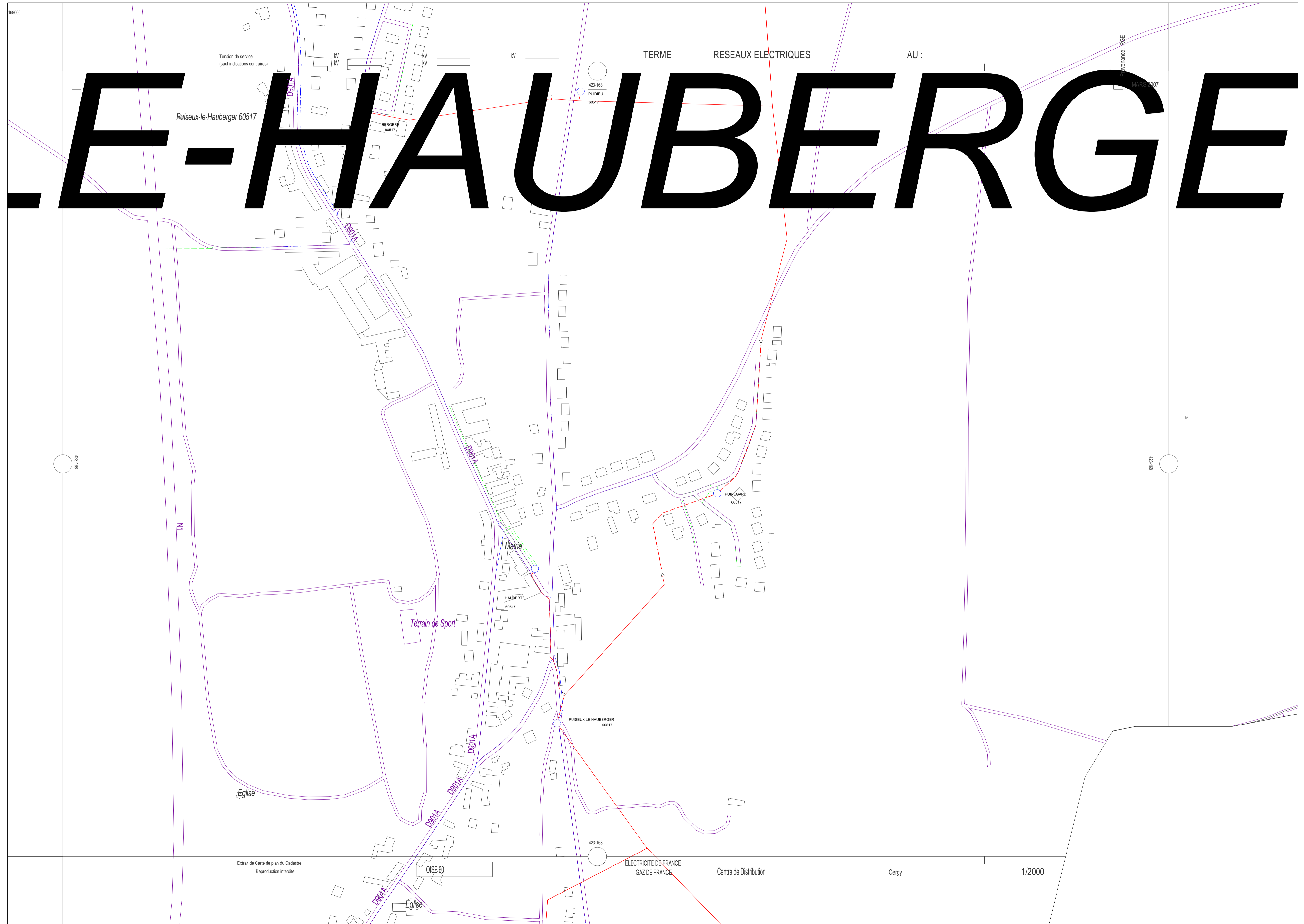


BT	-----	Aérien
	-----	Torsadé
	-----	Sous-Terrain
BT ABAN	-----	Aérien
	-----	Torsadé
	-----	Sous-Terrain
BT BRCHT	-----	Aérien
HTA	-----	Aérien
	-----	Torsadé
	-----	Sous-Terrain
HTA ABAN	-----	Aérien
	-----	Torsadé
	-----	Sous-Terrain
Armoire HTA	◇◇	Poteau remontrée Aéro
Jonction Extrémité	•	Jonction Etoilement
Infos Compl.		Postes HTA
Con. Aér.	▽	Cient HTA
Chgt Sec.	▽	Prod. Client HTA
Jonction Chgt Sec.	▽	Prod. DP Client HTA
Postes HTA/BT		Producteur
Distribution Publique DP Client HTA	○	Répartition Prod. HTA/HTA
	□	Source

Source : Direction Générale des Impôts - Cadastre - Droits réservés  
 Cantonum - Copyright IGN 1994  
 Edition graphique des réseaux propriété EDF.  
 Elle ne peut être ni reproduite ni communiquée à des tiers, ni utilisée à des fins commerciales sans autorisation spécifique.  
 Le positionnement des ouvrages et des réseaux est fourni à titre indicatif.

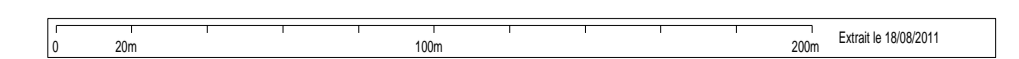


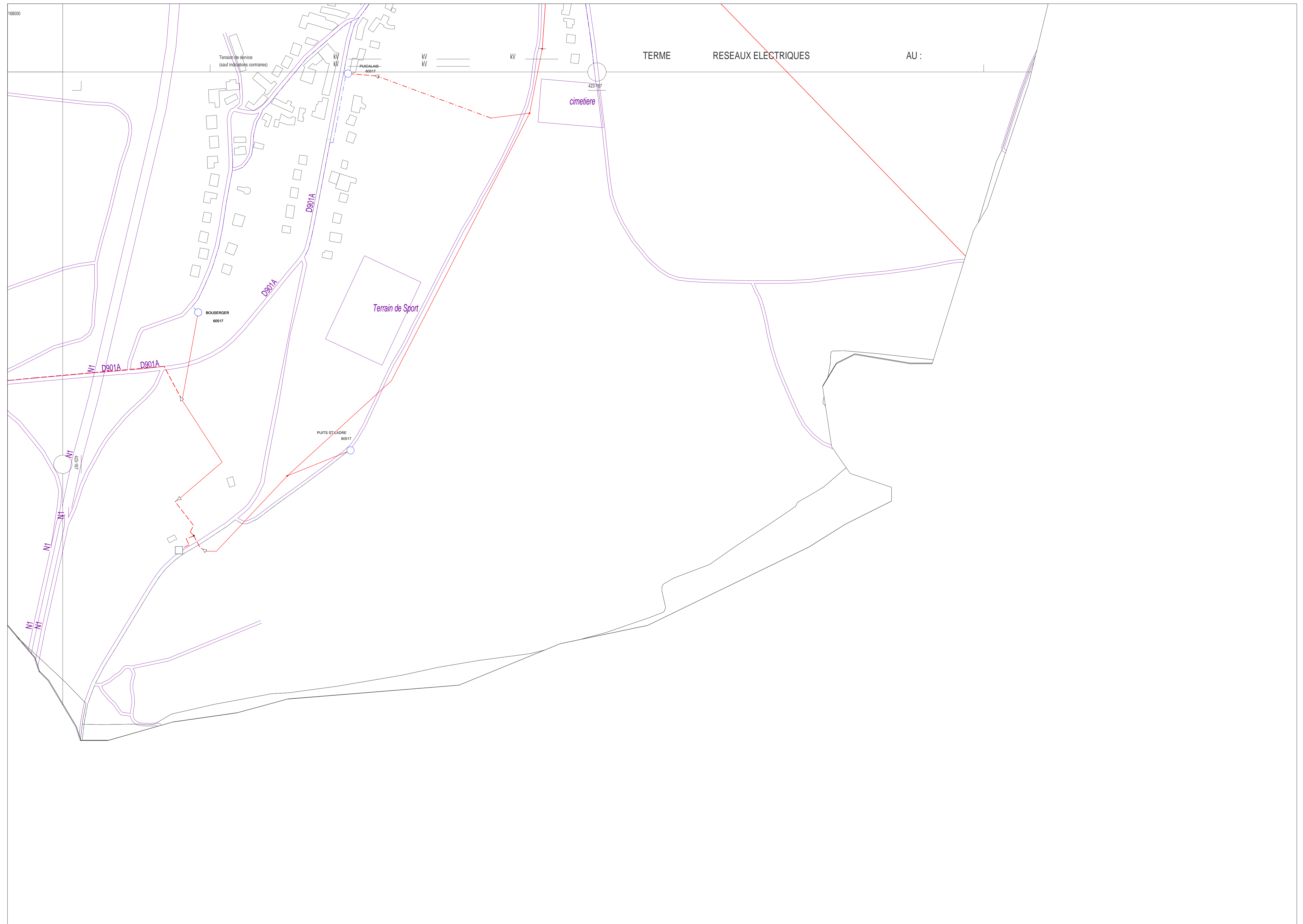




BT	—	Aérien
	- - -	Torsadé
	- - -	Sous-Terrain
BT ABAN	—	Aérien
	- - -	Torsadé
	- - -	Sous-Terrain
BT BRCHT	—	Aérien
HTA	—	Aérien
	- - -	Torsadé
	- - -	Sous-Terrain
HTA ABAN	—	Aérien
	- - -	Torsadé
	- - -	Sous-Terrain
Armoire HTA	◊	Poteau remontrée Aéro
Jonction Extrémite	•	Jonction Etoilement
Infos Compl.		Postes HTA
Con. Aér.	↓	Cient HTA
Chgt Sec.	↓	Prod. Client HTA
Jonction Chgt Sec.	↓	Prod. DP Client HTA
Postes HTA/BT		Producteur
Distribution Publique DP	○	Répartition
Client HTA	□	Prod. HTA/HTA
	○	Source

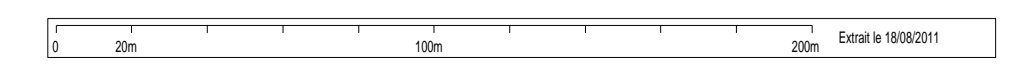
Source : Direction Générale des Impôts - Cadastre - Droits réservés  
 Cantonum - Copyright IGN 1994  
 Edition graphique des réseaux propriété EDF.  
 Elle ne peut être ni reproduite ni communiquée à des tiers, ni utilisée à des fins commerciales sans autorisation spécifique.  
 Le positionnement des ouvrages et des réseaux est fourni à titre indicatif.






BT	—	Aérien
	- - -	Torsadé
	- · - · -	Sous-Terrain
BT ABAN	—	Aérien
	- - -	Torsadé
	- · - · -	Sous-Terrain
BT BRCHT	—	Aérien
HTA	—	Aérien
	- - -	Torsadé
	- · - · -	Sous-Terrain
HTA ABAN	—	Aérien
	- - -	Torsadé
	- · - · -	Sous-Terrain
Armoire HTA	◇	Poteau
	◇	remontée Aéro
Jonction Extrême	■	Jonction
	○	Etoilement
Infos Compl.		Postes HTA
Con. Aér.	▽	Cient HTA
Chgt Sec.	▽	Prod.
Jonction	▽	Cient HTA
Chgt Sec.	▽	Prod. DP
Postes HTA/BT		Cient HTA
Distribution Publique	○	Producteur
DP	□	Répartition
Cient HTA	□	Prod. HTA/HTA
	○	Source

Source : Direction Générale des Impôts - Cadastre - Droits réservés  
Cantonum - Copyright IGN 1994  
Edition graphique des réseaux propriété EDF.  
Elle ne peut être ni reproduite ni communiquée à des tiers, ni utilisée à des fins commerciales sans autorisation spécifique.  
Le positionnement des ouvrages et des réseaux est fourni à titre indicatif.





BT	—	Aérien
	- - -	Torsadé
	- · - · -	Sous-Terrain
BT ABAN	—	Aérien
	- - -	Torsadé
	- · - · -	Sous-Terrain
BT BRCHT	—	Aérien
HTA	—	Aérien
	- - -	Torsadé
	- · - · -	Sous-Terrain
HTA ABAN	—	Aérien
	- - -	Torsadé
	- · - · -	Sous-Terrain
Armoire HTA	◇ ◇	Poteau remontrée Aéro
Jonction Extrémité	·	Jonction Etollement
Infos Compl.		Postes HTA
Con. Aér.	↓	Cient HTA
Chgt Sec.	↓	Prod. Client HTA
Jonction Chgt Sec.	↓	Prod. DP Client HTA
Postes HTA/BT		Producteur
Distribution Publique DP	○	Répartition
Cient HTA	□	Prod. HTA/HTA
		Source

Source : Direction Générale des Impôts - Cadastre - Droits réservés  
Cantonum - Copyright IGN 1994  
Edition graphique des réseaux propriété EDF.  
Elle ne peut être ni reproduite ni communiquée à des tiers, ni utilisée à des fins commerciales sans autorisation spécifique.  
Le positionnement des ouvrages et des réseaux est fourni à titre indicatif.

